



CHEZ MAMIE EN LOZÈRE - ISPAGNAC

CHEZ MAMIE EN LOZÈRE

Location de vacances pour 9 personnes en Lozère à Ispagnac

<https://chezmamieenlozere.fr>



CHEZ MAMIE EN LOZÈRE

+33 6 63 79 10 97

A CHEZ MAMIE EN LOZÈRE : Lieu-dit
Nozières 48320 ISPAGNAC





MI NOTE 30 LITE
AI QUAD CAMERA



MI NOTE 30 LITE
AI QUAD CAMERA



CHEZ MAMIE EN LOZÈRE



12

personnes



2


chambres



0

m2

Ce grand gîte récemment rénové sera idéal pour vos regroupement familiaux ou entre amis. Situé dans un hameau perché entre Florac et Mende, il est spacieux et dispose de plusieurs espaces : Espace salon, espace cuisine et grande salle à manger, 2 jolies chambres, un espace de couchage double sur le palier, un dortoir sous les toits pour les enfants... + 2 salles de bain, et une cour intérieure ! C'est aussi un bon point central pour visiter les Gorges du Tarn, le Mont Lozère et les Cévennes. Vous pourrez faire de nombreuses randonnées et activités de pleine nature dans la région. N'hésitez plus et Retrouvez vous en famille ou entre amis dans cette belle maison !



Pièces et équipements

Chambres

Chambre(s): 2

Lit(s): 0

dont lit(s) 1 pers.: 0

dont lit(s) 2 pers.: 0

Salle de bains / Salle d'eau

WC

Cuisine

Congélateur
Lave vaisselle

Four

Autres pièces

Media

Télévision

Autres équipements

Chauffage / AC

Exterieur

Divers

Infos sur l'établissement

 *Communs*

 *Activités*

 *Internet*

 *Parking*

 *Services*

 *Extérieurs*

A savoir : conditions de la location

Arrivée

Départ

*Langue(s)
parlée(s)*

*Annulation/
Prépaiement/
Dépot de
garantie*

*Moyens de
paiement* Chèques bancaires et postaux

Ménage

*Draps et Linge
de maison*

*Enfants et lits
d'appoints* Lit bébé

*Animaux
domestiques* Les animaux sont admis.

Tarifs (au 01/03/22)

CHEZ MAMIE EN LOZÈRE

7 nuits minimum en Juillet et Aout arrivée et départ le samedi - sinon 2 nuits minimum hors saison


| Tarifs en €: | Tarif 1 nuit en semaine (L, M, M, J, D) | Tarif 1 nuit en weekend (V ou S) | Tarif 2 nuits weekend (V+S) | Tarif 7 nuits semaine |
|--------------------------------|--|-------------------------------------|--------------------------------|-----------------------|
| du 01/01/2022 au 31/12/2022 | 200€ | 200€ | 400€ | 1400€ |

Mes recommandations

5 raisons de venir dans notre destination

Top 5 des activités

OFFICE DE TOURISME GORGES DU TARN, CAUSSES, CÉVENNES
WWW.CEVENNES-GORGES-DU-TARN.COM



L'AIGUEBELLE

+33 9 67 75 83 97 +33 6 75 14 65 98


Le Cantonnet Bas

<http://www.camping-aigubelle.fr/>

3.2 km
ISPAGNAC



Une pizzeria à l'entrée des gorges du Tarn dans un style moderne et épuré avec une carte de pizzas et de salades variées au sein d'un petit camping porté sur les activités de plein air. Nouveauté, vous pourrez déguster des Burgers faits-maisons avec des produits frais et locaux.... Bar en journée pour vous rafraîchir. Soirées musicales tous les vendredis soirs!



LES VIGNES ROUGES

+33 4 66 44 21 11

4 chemin Royal

<https://www.hoteldesvignesrouges.fr/>

4.2 km
ISPAGNAC



Au coeur du village d'Ispagnac, ce restaurant vous offre un accueil chaleureux et une restauration traditionnelle.



LES ÂNES DU VIGOS

+33 6 50 28 81 97

Le Vigos

<https://www.gite-caussecevenes.fr/>

4.7 km
ISPAGNAC



Techniquement, comment ça se passe ? Nous vous aidons à préparer votre âne (étriller, brosser, curer les pieds), et à installer le bât ou les sacoches sur son dos. Les itinéraires sont balisés. Nous vous donnons un support itinéraire préparé et repéré avec une carte et un topo de randonnée. Nous prenons toujours le temps nécessaire pour vous donner toutes les explications qui vous permettront de faire votre randonnée en toute sérénité. Ne soyez pas inquiets nos ânes sont dociles, dotés d'une très bonne mémoire, ils connaissent bien les chemins et nous ne sommes jamais bien loin.... Poids maxi de portage 30kgs (jeunes enfants). Votre âne marche d'un pas régulier et sûr à environ 3/4 km/heure. Différentes formules de 2 heures à plusieurs jours.



LES CHEVAUX DU VIGOS

+33 6 68 61 82 09# +33 6 61 12 89 29

Le Vigos

<https://www.gite-caussecevenes.fr/>

4.7 km
ISPAGNAC



Éleveurs de brebis et chevaux Pur Sang Arabes orientés endurance, nous sommes installés sur les rebords du Causse de Sauveterre, dominant l'entrée des Gorges du Tarn. Les chevaux du Vigos vous emportent à travers les Causses, Mt Lozère et Cévennes. Vous apprécierez les chemins et sentiers qui sillonnent les grands espaces, le calme, la vue, la sensation de liberté. Le groupe ne dépasse pas 6 ou 7 cavaliers, plus convivial, de préférence de niveau correct. Débutants nous consulter. Une selle bi-place permettra à un parent de partager éventuellement l'activité avec son jeune enfant (2 à 6 ans). Des randos de plusieurs jours sont proposées (circuit des 160 de Florac, les crêtes des Cévennes, Les Gorges du Tarn...), renseignez vous. Rendez-vous au hameau du Vigos....



PARCOURS ACROBATIQUE CÉVENNES ÉVASION

+33 4 66 45 18 31 +33 6 76 30 31 84

Zone commerciale Saint Julien du

Gourg

6.8 km <http://lozere-accrobranche.com>
FLORAC TROIS RIVIERES



L'accrobranche de Cévennes évasion est un parcours en hauteur pour toute la famille où chacun pourra évoluer à son rythme. Il propose plus de 30 ateliers répartis en 6 parcours (Tyroliennes, passerelles, filets, jeux d'équilibre....) - Orange : pour les 4 - 6 ans (1m). - Jaune : pour les 6 - 8 ans (1,10m). - Vert : pour les 8 - 10 ans (1,30m) avec les parents. - Vert : + 10 ans (1,40m). - Bleu : + 10 ans (1,40m). - Rouge : + 12 ans (1,50m). - Violet : 6 tyroliennes au-dessus du Tarn dont une de plus de 100m. Vous y trouverez une aire de pique-nique, des glaces et des boissons à emporter, une terrasse perchée.

Mes recommandations (suite)

5 raisons de venir dans notre destination

Top 5 des activités

OFFICE DE TOURISME GORGES DU TARN, CAUSSES, CÉVENNES
WWW.CEVENNES-GORGES-DU-TARN.COM



VIA FERRATA DE FLORAC

+33 4 66 45 01 14

7.8 km
📍 FLORAC TROIS RIVIERES  **4**

Via ferrata de Florac (Rochefort) - Prenez la tour du Ron de Picar Le parcours débute par un canyon étroit qui laisse apparaître un point de vue superbe sur la vallée de Florac. Deux routes se croisent alors : un itinéraire facile et un autre plus ardu qui escalade le Ron de Picar. Après cette tour, deux passages très différents et assez vertigineux. Le parcours difficile se clôt dans le grand pilier du Rochefort tandis qu'une sortie plus tranquille est possible par un petit canyon. Fiche technique Exposition : Sud-Est/Nord-Est Durée : 3-4 h 2 passerelles 3 ponts de singe 1 pont népalais 1 tyrolienne de 50 m (facultative)




BALADE AU PAYS DES MENHIRS

+33 4 66 49 53 00
parking des menhirs

2.8 km
📍 LES BONDONS  **1**

Il y a 5 000 ans, des groupes humains s'installent et marquent le paysage de la cham des Bondons en érigeant des mégalithes, imposants monuments de pierre. Avec près de 200 pierres dressées connues à ce jour, ce site constitue l'une des plus importantes concentrations de menhirs de France. Long de 5 km, le sentier révèle une partie de ces monuments et offre un magnifique panorama sur les Causses. Une promenade à la découverte du mégalithisme, l'un des phénomènes les plus mystérieux de la fin du néolithique.




ETANG DE BARRANDON

+33 4 66 65 36 11# +33 4 66 46 87 30

7.0 km
📍 SAINT-ETIENNE-DU-VALDONNEZ  **2**

«La nasso del Gral», Trabès dé Sagno morto..." Ces noms anciens, évoquent les tourbières.... La tradition donne à l'étang une origine seigneuriale avec la création d'un peschio ou étang à poissons et rapporte qu'un conflit, au XIIIème siècle, s'éleva entre les seigneurs propriétaires et les vigneron qui, selon une croyance bien ancrée à l'époque, accusaient les étangs du mont Lozère d'attirer orages et grêle sur leur récoltes... En 1882, ces terrains sont achetés par le docteur Barrandon. Actuellement, l'étang situé en zone Cœur du Parc National des Cévennes est labellisé charte européenne du tourisme durable. Seule une partie du lac est ouverte à la pêche. L'étang se rejoint par une piste en terre de 3km traversant la forêt et partant du village des Laubies.



CASCADE DE RUNES

+33 4 66 45 81 94
Runes

8.7 km
📍 PONT DE MONTVERT - SUD MONT LOZERE  **3**

La cascade de Runes mesure dans sa totalité près de soixante mètres de haut avec 2 chutes, l'une de 46 m de haut plongeant dans un gouffre de 7 mètres de profondeur et l'autre de 24 mètres. Le ruisseau prend sa source dans les roches granitiques du Mont-Lozère, pour se jeter dans le Tarn. C'est un type de paysage exceptionnel pour les Cévennes et la Lozère. Taillée dans la roche, la cascade offre un lieu de fraîcheur et d'ombre durant votre promenade. Au départ de la chute se trouve une pierre gravée : un dragon se mordant la queue y est représenté. A l'intérieur du cercle il est écrit : « De la terre vers le ciel et du ciel vers la terre ». La légende locale veut que quelques Vikings en errance sur le Mont Lozère à la fin du premier millénaire aient inscrit ce message.

Mes recommandations (suite)

5 raisons de venir dans notre destination

Top 5 des activités

OFFICE DE TOURISME GORGES DU TARN, CAUSSES, CÉVENNES
WWW.CEVENNES-GORGES-DU-TARN.COM



Mes recommandations (suite)

5 raisons de venir dans notre destination

Top 5 des activités

OFFICE DE TOURISME GORGES DU TARN, CAUSSES, CÉVENNES

WWW.CEVENNES-GORGES-DU-TARN.COM



: Restaurants : Activités et Loisirs : Nature : Culturel : Dégustations